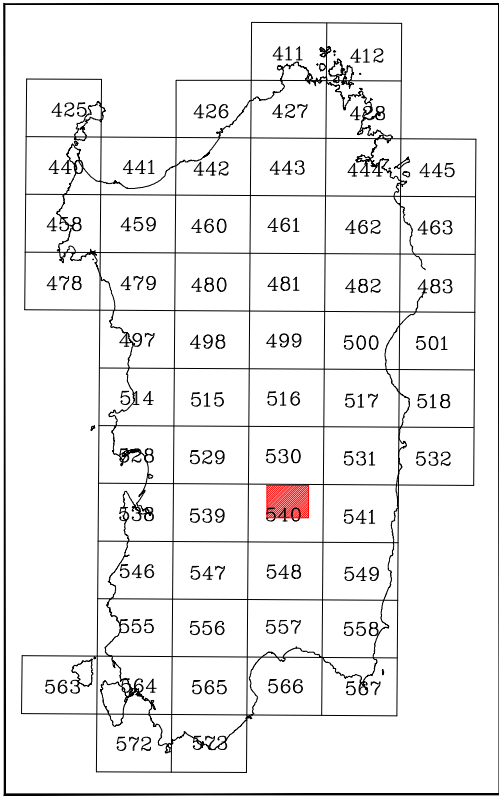
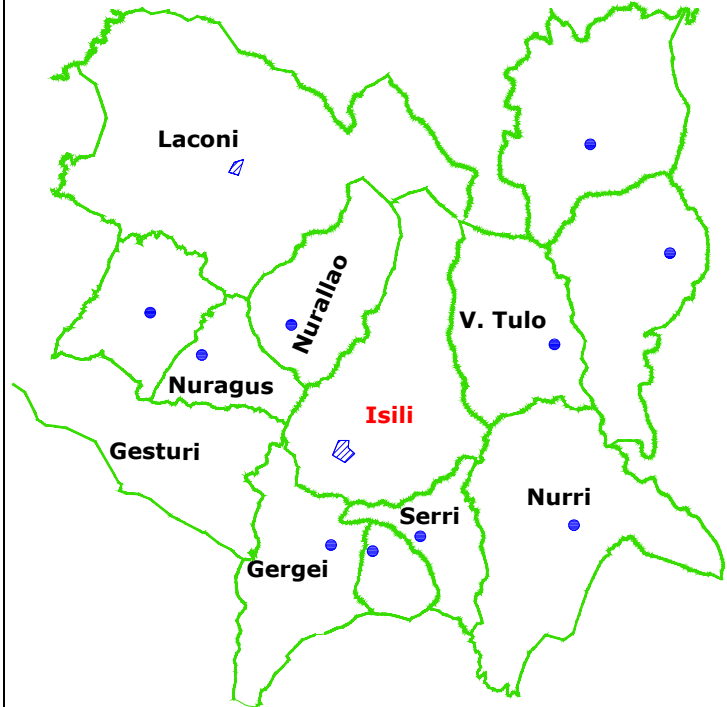


IDENTIFICAZIONE DEI VERTICI

Vertice A: Incrocio Ex Strada Consortile - strada interna
Vertice B: Incrocio Ex Strade Consortili
Vertice C: Incrocio Ex Strade Consortili
Vertice D: Incrocio Ex Strada Consortile - Str. Com. Isili C.P.
Vertice E: Incrocio Ex Strade Consortili
Vertice F: Traliccio esistente
Vertice G: Incrocio Strade Rurali

- Perimetro della Concessione mineraria richiesta
Superficie Concessione mineraria: 54,58 ettari
- Limite dell'area estrattiva netta
Superficie area estrattiva netta: 5,80 ettari
- Confine comunale

LIMITI AMMINISTRATIVI

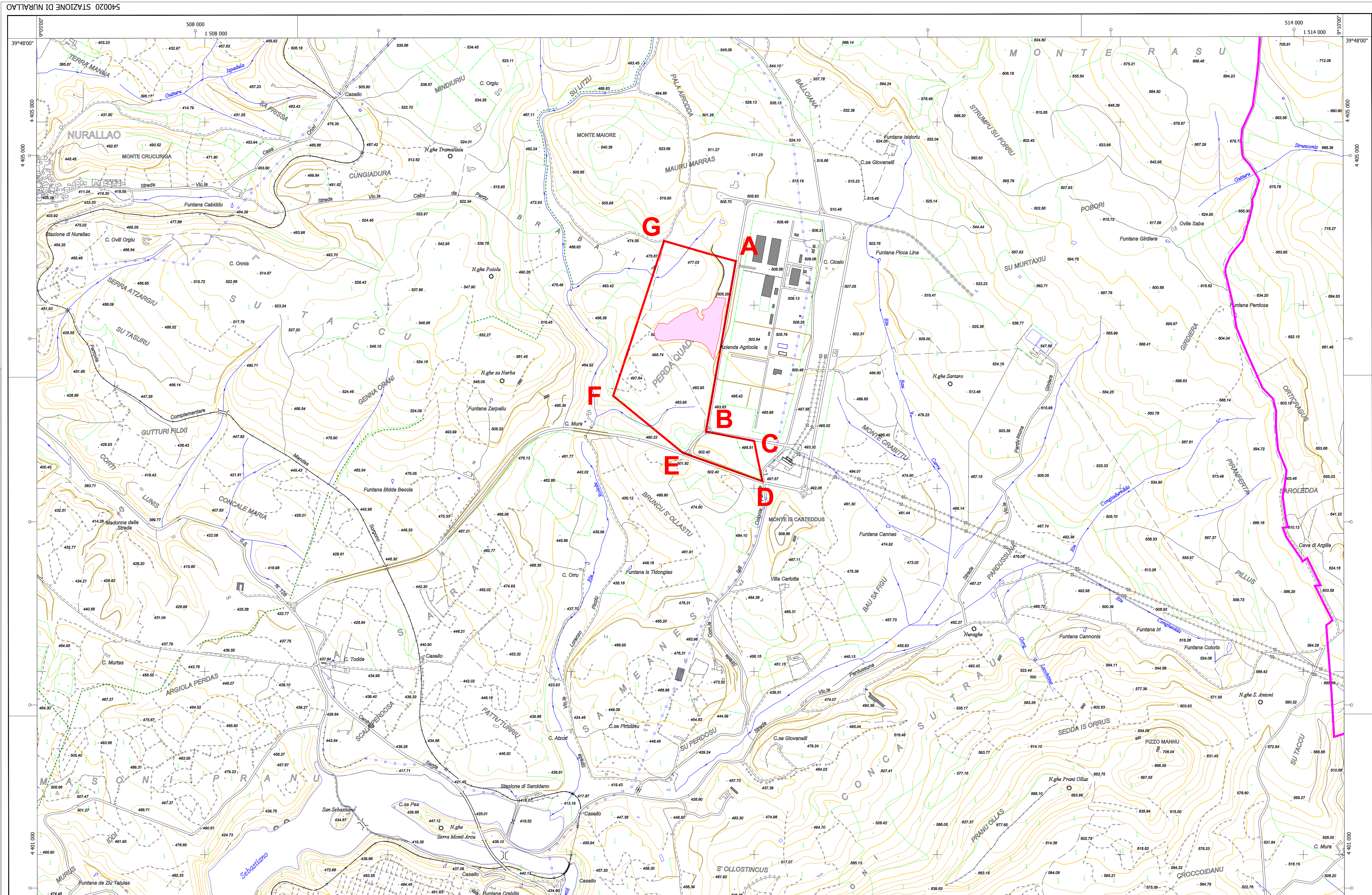
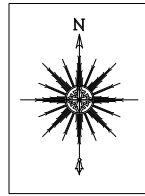


Richiedente: E.T.A.S. S.r.l. Vico I Santa Maria - Villanovatulo (SU)

INQUADRAMENTO CARTA TECNICA REGIONALE NUMERICA

COMUNE DI ISILI
LOCALITA' MAURU MARRAS

Scala 1:10.000
0 500 mt. 1 Km



REGIONE AUTONOMA DELLA SARDEGNA

PROVINCIA DEL SUD SARDEGNA

COMUNE DI ISILI

PROVVEDIMENTO AMBIENTALE UNICO REGIONALE (P.A.U.R.)
PROGETTO DI COLTIVAZIONE E RECUPERO AMBIENTALE
NELL'AMBITO DELLA RICHIESTA DI CONCESSIONE MINERARIA
TEMPORANEA PER L'ESTRAZIONE DI ARGILLE SMETTICHE E
BENTONITICHE DENOMINATA "MAURU MARRAS"
IN AGRO DEL COMUNE DI ISILI (SU)

Tav. 3
Settembre 2023
Scala:1:10.000

INQUADRAMENTO TOPOGRAFICO
STRALCIO C.T.R.N.

SOC. E.T.A.S. S.R.L. - ESTRAZIONE E TRASFORMAZIONE ARGILLE SARDE - VILLANOVATULO

IL COMMITTENTE

E.T.A.S. S.R.L.

IL PROFESSIONISTA RESPONSABILE E COORDINATORE

DOTT. GEOL. ANTONELLO FRAU